




176,9 km		6. Etappe Knittelfeld - Wenigzell Donnerstag 12. Juli 2018					
		3621 Höhenmeter					
Einzel- Km	Renn- Km +	Ort / Stadt / markanter Punkt		42	39	36	
0,00	0,0	Knittelfeld - Frauengasse	Neut.ST.	11:00	11:00	11:00	
3,5	0,0	Offizieller Start 1. Startdurchfahrt	Off.ST.	11:10	11:10	11:10	
14,3	14,3	Kraubath		11:30	11:32	11:33	
4,9	19,2	Kaiserberg		11:37	11:39	11:42	
2,6	21,8	St. Michael		11:41	11:43	11:46	
8,5	30,3	Leoben		11:53	11:56	12:00	
13,8	44,1	Bruck an der Mur		12:13	12:17	12:23	
5,1	49,2	Kapfenberg halb links Ri. St. Marein	←	12:20	12:25	12:32	
9,3	58,5	St. Marein		12:33	12:40	12:47	
2,3	60,8	Mürzhofen rechts Ri. Allerheiligen	→	12:36	12:43	12:51	
1,1	61,9	Allerheiligen		12:38	12:45	12:53	
5,7	67,6	1. SP - Allerheiligen Hanslwirt	1. SP	12:46	12:54	13:02	
12,8	80,4	1. BW - Schanzsattel Kat. 1	1. BW	13:04	13:13	13:24	
5,2	85,6	Fischbach		13:12	13:21	13:32	
12,0	97,6	2. SP - Ratten 200 m nach OA	2. SP	13:29	13:40	13:52	
0,8	98,4	OE Ratten - Buffet Anfang		13:30	13:41	13:54	
5,1	103,5	Buffet Ende		13:37	13:49	14:02	
4,2	107,7	2. BW - Bühlerhofer Höhe Kat. 2	2. BW	13:43	13:55	14:09	
4,2	111,9	St. Jakob		13:49	14:02	14:16	
5,5	117,4	Waldbach		13:57	14:10	14:25	
5,1	122,5	Mönichwald		14:05	14:18	14:34	
4,0	126,5	3. BW - Riegersberg Kat. 3	3. BW	14:10	14:24	14:40	
3,4	129,9	Vorau		14:15	14:29	14:46	
1,6	131,5	Kreisverkehr 1. Ausfahrt Ri. Wenigzell	→	14:17	14:32	14:49	
10,0	141,5	Wenigzell		14:32	14:47	15:05	
0,4	141,9	3. SP - 1. Zieldurchf. bei Kirche	3. SP	14:32	14:48	15:06	
6,9	148,8	Strallegg		14:42	14:58	15:18	
9,0	157,8	Birkfeld		14:55	15:12	15:33	
7,0	164,8	Miesenbach		15:05	15:23	15:44	
5,5	170,3	links Ri. Wenigzell	←	15:13	15:32	15:53	
5,7	176,0	Wenigzell		15:21	15:40	16:03	
0,6	176,6	links Ri. Zentrum, Kirche	←	15:22	15:41	16:04	
0,3	176,9	ZIEL vor Kirche		15:22	15:42	16:04	