













 km			 Ges.HM	68. Österreich Rundfahrt 2. Etappe Mondsee-Steyr		 km/h		
205,5			2.562	04.07.2016		38	42	44
Ges.KM	KM zum Ziel	Einzel-KM	See-höhe	Rennstrecke	Verlauf	Zeit	Zeit	Zeit
0,0	0,8	0,0	501	Basilika Mondsee	N-START	11:00	11:00	11:00
0,3	0,5	0,3	490	links auf Atterseestraße B151	←	11:01	11:01	11:01
0,0	205,5	0,0	483	OFFIZIELLER START Mondsee	START	11:01	11:01	11:01
8,3	197,2	8,3	490	Ort am See		11:14	11:12	11:12
10,1	195,4	1,8	477	rechts Ri.Oberburgau	→	11:16	11:15	11:14
14,5	191,0	4,4	483	links Ri.St.Gilgen auf B 154	←	11:23	11:21	11:20
19,9	185,6	5,4	571	St.Gilgen		11:32	11:29	11:28
20,4	185,1	0,5	571	KV GERADE Ri Zentrum	↔	11:33	11:30	11:28
21,1	184,4	0,7	560	1. Sprintwertung - St.Gilgen		11:34	11:31	11:29
27,6	177,9	6,5	555	Gschwend		11:44	11:40	11:38
42,8	162,7	15,2	483	rechts Ri. Bad Ischl	→	12:08	12:02	11:59
43,2	162,3	0,4	479	Bad Ischl		12:09	12:02	11:59
44,2	161,3	1,0	479	2. Sprintwertung - Bad Ischl		12:10	12:04	12:01
45,8	159,7	1,6	458	rechts auf B145	→	12:13	12:06	12:03
50,0	155,5	4,2	497	50KM	St.KM 13.2	12:19	12:12	12:09
51,8	153,7	1,8	497	links auf B153	←	12:22	12:15	12:11
63,5	142,0	11,7	472	Weißbach am Attersee		12:41	12:31	12:27
63,7	141,8	0,2	467	rechts Ri.Steinbach B152	→	12:41	12:32	12:27
67,2	138,3	3,5	474	Steinbach		12:47	12:37	12:32
67,3	138,2	0,1	475	rechts Ri.Altmünster L544	→	12:47	12:37	12:32
71,2	134,3	3,9	640	Unterfeichten		12:53	12:42	12:38
73,8	131,7	2,6	828	1. Bergwertung Hochlecken CAT. 2		12:57	12:46	12:41
83,5	122,0	9,7	558	Neukirchen		13:12	13:00	12:54
87,0	118,5	3,5	558	Bahnübersetzung mit Schranken		13:18	13:05	12:59
88,7	116,8	1,7	425	links Ri.Gmunden	←	13:21	13:07	13:01
91,5	114,0	2,8	430	Buffet Anfang		13:25	13:11	13:05
93,0	112,5	1,5	472	Buffet Ende		13:27	13:13	13:07
93,8	111,7	0,8	472	Gmunden		13:29	13:15	13:08
95,9	109,6	2,1	448	rechts Ri.Laakirchen B120	→	13:32	13:18	13:11
96,3	109,2	0,4	444	KV 2. Ausfahrt auf B144	↔	13:33	13:18	13:12
97,6	107,9	1,3	457	Oberweiß		13:35	13:20	13:14
99,9	105,6	2,3	448	Laakirchen		13:38	13:23	13:17
101,1	104,4	1,2	442	Werksbahnkreuzung		13:40	13:25	13:18
102,5	103,0	1,4	432	Steyrermühl		13:42	13:27	13:20
107,5	98,0	5,0	411	Roitham		13:50	13:34	13:27
110,2	95,3	2,7	406	Au		13:55	13:38	13:31
116,8	88,7	6,6	370	Stadl-Paura		14:05	13:47	13:40
117,3	88,2	0,5	366	Verkehrsampel gerade weiter auf B144		14:06	13:48	13:40
117,8	87,7	0,5	365	Lambach		14:07	13:49	13:41
118,1	87,4	0,3	365	rechts auf B1	→	14:07	13:49	13:42
119,7	85,8	1,6	360	rechts Ri.Sattlet auf L537	→ 	14:10	13:52	13:44
121,9	83,6	2,2	347	Hafeld		14:13	13:55	13:47
124,1	81,4	2,2	362	Fischlham		14:16	13:58	13:50
125,1	80,4	1,0	361	Steinerkirchen		14:18	13:59	13:51
128,6	76,9	3,5	411	Linden		14:24	14:04	13:56
131,7	73,8	3,1	419	rechts Ri.Sattlet auf B138	→	14:28	14:09	14:00
132,9	72,6	1,2	406	Sattlet-links Ri.Kremmünster	← 	14:30	14:10	14:02
134,2	71,3	1,3	390	Bahnübersetzung mit Schranken		14:32	14:12	14:04
136,7	68,8	2,5	444	Kremmünster		14:36	14:16	14:07
140,0	65,5	3,3	350	rechts - links auf B122		14:42	14:21	14:11
142,1	63,4	2,1	362	3. Sprintwertung - Kremmünster		14:45	14:24	14:14
145,9	59,6	3,8	345	KV erste Ausfahrt rechts auf B122	↔	14:51	14:29	14:19
146,3	59,2	0,4	344	Hehenberg		14:52	14:30	14:20
148,6	56,9	2,3	355	Bad Hall		14:55	14:33	14:23
149,7	55,8	1,1	381	rechts Ri.Waldneukirchen L555	→	14:57	14:34	14:25
149,8	55,7	0,1	381	links Ri.Waldneukirchen L555	←	14:57	14:35	14:25
151,7	53,8	1,9	396	St. Blasien		15:00	14:37	14:27
154,3	51,2	2,6	418	Waldneukirchen		15:04	14:41	14:31
157,1	48,4	2,8	392	rechts Ri.Grünburg B140	→	15:09	14:45	14:35
159,0	46,5	1,9	360	links Ri.Ternberg L1328	←	15:12	14:48	14:37
159,7	45,8	0,7	391	Derflersiedlung		15:13	14:49	14:38
178,7	26,8	19,0	317	Steyr		15:43	15:16	15:04

Ges.KM	KM zum Ziel	Einzel-KM	See-höhe	Rennstrecke	Verlauf	Zeit	Zeit	Zeit
178,8	26,7	0,1	308	rechts Ri.St.Ulrich	→	15:43	15:16	15:04
179,8	25,7	1,0	348	gerade Hubergutstr u. Arbeiterstr.		15:44	15:17	15:06
179,9	25,6	0,1	348	rechts in die Schillerstraße	→	15:45	15:18	15:06
180,1	25,4	0,2	348	rechts auf die Kammermayerstraße	→	15:45	15:18	15:06
180,5	25,0	0,4	365	MP	25KM	15:46	15:18	15:07
181,9	23,6	1,4	498	Erdsegen		15:48	15:20	15:09
182,0	23,5	0,1	487	Am Damberg		15:48	15:21	15:09
182,8	22,7	0,8	487	links Ri.Kleinraming-Ulrichstraße	←	15:49	15:22	15:10
184,0	21,5	1,2	385	Kleinraming		15:51	15:23	15:11
185,5	20,0	1,5	350	MP	20KM	15:53	15:26	15:13
189,0	16,5	3,5	347	links Ri.Steyr über Ramingtalstraße	←	15:59	15:31	15:18
193,1	12,4	4,1	311	rechts auf L6316	→	16:05	15:36	15:24
193,8	11,7	0,7	374	rechts auf B122	→	16:07	15:37	15:25
194,0	11,5	0,2	388	KV Wachtberg 2. Ausfahrt	↔	16:07	15:38	15:25
194,6	10,9	0,6	386	KV 2. Ausfahrt auf B42	↔	16:08	15:39	15:26
194,9	10,6	0,3	382	links auf die Ramingdorfstraße	←	16:08	15:39	15:26
195,5	10,0	0,6	342	MP	10KM	16:09	15:40	15:27
196,9	8,6	1,4	306	links in die L80	←	16:11	15:42	15:29
197,5	8,0	0,6	309	rechts in die Mesererstraße	→	16:12	15:43	15:30
197,9	7,6	0,4	298	KV 2. Ausfahrt Ri.Ennsbrücke	↔	16:13	15:43	15:30
199,1	6,4	1,2	287	Ende Ennsbrücke - links fahren		16:15	15:45	15:32
200,3	5,2	1,2	307	KV 3. Ausfahrt in die Eisenbundesstr.	↔	16:17	15:47	15:34
200,5	5,0	0,2	310	MP	5KM	16:17	15:47	15:34
202,5	3,0	2,0	337	links in die Michael Blümelhuber-Straße	← 3KM	16:20	15:50	15:37
202,9	2,6	0,4	330	weiter auf Michael Blümelhuber-Straße		16:21	15:50	15:37
203,5	2,0	0,6	330	MP: Geradeaus	2KM	16:22	15:51	15:38
203,8	1,7	0,3	299	gerade über die Brücke		16:22	15:52	15:38
204,3	1,2	0,5	299	KV 1. Ausfahrt rechts in die Haratsmüllerstr.	↔	16:23	15:52	15:39
204,5	1,0	0,2		rechts über die Ennsbrücke	1 KM →	16:23	15:53	15:39
205,0	0,5	0,5	297	links in die Enge Gasse	←	16:24	15:53	15:40
205,5	0,0	0,5	298	Stadtplatz ZIEL		16:25	15:54	15:41