







































4. Etappe: Salzburg Airport - Kitzbüheler Horn											
Einzel-Km	Renn km Minus	Renn-Km	Höhen meter	Diff. m	Donnerstag 6. Juli 2017		Straßen-bez.	Fahrtrichtung Symbol	Schnitt in km/h		
					Ort / Stadt / markanter Punkt				42	40	38
0,0	10,0	0,0	486	0	NST Salzburg Flughafen Terminal 2				14:00	14:00	14:00
0,6	9,4	0,6	486	0	Eifahrt in B 1				14:01	14:01	14:01
1,9	7,5	2,5	486	0	Kreisverkehr gerade				14:06	14:06	14:06
2,8	4,7	5,3	500	14	2x Verkehrsampeln B 1 Walsberg Grenze Ri. Lofer /Autobahnunterführung				14:12	14:12	14:12
4,7	0,0	10,0	486	-14	Verkehrsampel OA Bad Reichenhall				14:24	14:24	14:24
0,0	82,7	0,0	486	0	OST Teisendorferstr./Staufenbrücke				14:24	14:24	14:24
1,0	81,7	1,0	486	0	OA Bad Reichenhall Umfahrungsstraße				14:25	14:25	14:25
1,2	80,5	2,2	486	0	FBT		B 20		14:27	14:27	14:27
2,0	78,5	4,2	486	0	Ri. Lofer, Innsbruck				14:30	14:30	14:30
0,2	78,3	4,4	486	0	Unterführung Ri. Lofer				14:30	14:30	14:30
1,0	77,3	5,4	486	0	OE Bad Reichenhall				14:31	14:32	14:32
6,4	70,9	11,8	501	15	Ri. Innsbruck, Lofer Beginn Steigung 6km, \approx ca. 4 %				14:40	14:41	14:42
2,0	68,9	13,8	502	1	Ri. Innsbruck, Lofer				14:43	14:44	14:45
3,8	65,1	17,6	601	99	Ri. Melleck				14:49	14:50	14:51
0,4	64,7	18,0	622	21	BW Steinpass (D) Kat.3 Melleck 400 m nach Abzweigung				14:49	14:51	14:52
0,2	64,5	18,2	620	-2	Beginn Abfahrt				14:50	14:51	14:52
1,0	63,5	19,2	550	-70	Staatsgrenze				14:51	14:52	14:54
0,5	63,0	19,7	500	-50	Einmündung in die B 178 Land Salzburg		B 178		14:52	14:53	14:55
1,6	61,4	21,3	520	20	Tunnel beleuchtet 1600 m		B 178		14:54	14:55	14:57
1,6	59,8	22,9	547	27	Tunnel Ausfahrt		B 178		14:56	14:58	15:00
6,1	53,7	29,0	520	-27	Ri. Lofer in die B 311		B 311		15:05	15:07	15:09
1,3	52,4	30,3	547	27	1. SP OA Lofer				15:07	15:09	15:11
1,0	51,4	31,3	547	0	KV Ri. St. Johann				15:08	15:10	15:13

1,5	49,9	32,8	547	0	OE Lofer			15:10	15:13	15:15
0,1	49,8	32,9	547	0	Galerie			15:11	15:13	15:15
0,3	49,5	33,2	547	0	Einmündung in die B 178	B 178		15:11	15:13	15:16
0,5	49,0	33,7	547	0	Landesgrenze Tirol 4.500 m nach Landesgrenze	50 km		15:12	15:14	15:17
9,1	39,9	42,8	547	0	FBT 2 x	B 178		15:25	15:28	15:31
5,3	34,6	48,1	547	0	FBT/ Erpfendorf	B 178		15:32	15:36	15:39
0,1	34,5	48,2	547	0	FBT	B 178		15:32	15:36	15:40
0,1	34,4	48,3	547	0	FBT	B 178		15:33	15:36	15:40
1,2	33,2	49,5	547	0	FBT	B 178		15:34	15:38	15:42
1,5	31,7	51,0	547	0	FBT 2 x	B 178		15:36	15:40	15:44
1,1	30,6	52,1	547	0	FBT 8 x	B 178		15:38	15:42	15:46
0,7	29,9	52,8	547	0	FBT 5 x	B 178		15:39	15:43	15:47
0,8	29,1	53,6	547	0	FBT 6 x / OA St. Johann in Tirol			15:40	15:44	15:48
1,2	27,9	54,8	547	0	FBT 2 x	B 178		15:42	15:46	15:50
0,6	27,3	55,4	547	0	FBT 3 x	B 178		15:43	15:47	15:51
0,6	26,7	56,0	547	0	Einfahrt Unterführung	B 178		15:44	15:48	15:52
0,2	26,5	56,2	547	0	Ausfahrt Unterführung	B 178		15:44	15:48	15:52
0,4	26,1	56,6	547	0	FBT	B 178		15:44	15:48	15:53
3,9	22,2	60,5	550	3	Links halten Ri. Innsbruck	B 178		15:50	15:54	15:59
1,3	20,9	61,8	580	30	jjjjj FBT 5 x	B 178		15:52	15:56	16:01
0,0	20,9	61,8	580	0	links Ri.Reith bei Kitzbühel Stanglwirt	B 178		15:52	15:56	16:01
0,6	20,3	62,4	580	0	rechts Ri. Kitzbühel	L 202		15:53	15:57	16:02
0,3	20,0	62,7	585	5	20 km Marke	L 202	20 km	15:53	15:58	16:03
3,0	17,0	65,7	590	5	rechts über Holzbrücke			15:57	16:02	16:07
0,1	16,9	65,8	650	60	OA Reith bei Kitzbühel			15:58	16:02	16:07

1,1	15,8	66,9	743	93	FBT 2 x	L 202		15:59	16:04	16:09
1,3	14,5	68,2	743	0	FBT	L 202		16:01	16:06	16:11
0,3	14,2	68,5	743	0	FBT 3 x	L 202		16:01	16:06	16:12
0,2	14,0	68,7	750	7	OE Reith bei Kitzbühel			16:02	16:07	16:12
1,0	13,0	69,7	765	15	Richtung Kitzbühel	B 170		16:03	16:08	16:14
1,0	12,0	70,7	776	11	2. SP OA Kitzbühel			16:05	16:10	16:15
0,4	11,6	71,1	779	3	FBT	B 170		16:05	16:10	16:16
0,3	11,3	71,4	777	-2	Unterführung	B 170		16:06	16:11	16:16
0,2	11,1	71,6	770	-7	Unterführung Richtung Kitzbühel			16:06	16:11	16:17
0,2	10,9	71,8	770	0	Richtung Zentrum Nachrang, FBT			16:06	16:11	16:17
0,1	10,8	71,9	773	3	FBT			16:06	16:11	16:17
0,5	10,3	72,4	765	-8	KV links Ri. Stadttor			16:07	16:12	16:18
0,1	10,2	72,5	765	0	Gerade durch Stadttor Boller absenken			16:07	16:12	16:18
0,1	10,1	72,6	760	-5	links Ri. Tenne			16:07	16:12	16:18
0,1	10,0	72,7	760	0	10 km Gerade Engstelle Boller absenken			16:07	16:13	16:18
0,4	9,6	73,1	760	0	Halb links Ri. St. Johann i. T.	B161		16:08	16:13	16:19
0,6	9,0	73,7	760	0	Unterführung	B161		16:09	16:14	16:20
0,3	8,7	74,0	760	0	FBT	B161		16:09	16:15	16:20
0,3	8,4	74,3	760	0	FBT	B161		16:10	16:15	16:21
0,2	8,2	74,5	760	0	FBT	B161		16:10	16:15	16:21
0,3	7,9	74,8	760	0	FBT	B161		16:10	16:16	16:22
0,2	7,7	75,0	760	0	Rechtskve Ri. Kitzbüheler Horn	B161		16:11	16:16	16:22
0,1	7,6	75,1	760	0	Beginn der Bergwertung Länge: 7,6 km, HM: 938, Max: 23 %, d 12,3% Motorrad als Schlußfahrzeug			16:11	16:16	16:22
0,1	7,5	75,2	780	20	rechts Walserbachweg			16:12	16:17	16:23
0,1	7,4	75,3	800	20	links Walserbachweg			16:12	16:17	16:24

0,1	7,3	75,4	830	30	rechts Walserbachweg			16:12	16:18	16:24
0,2	7,1	75,6	850	20	halb links über Holzbrücke Walserbach Ri. Kitzb. Horn			16:13	16:19	16:25
2,1	5,0	77,7	950	100	5 km Marke - 100 m nach Kehre 5		5 km	16:22	16:29	16:38
0,2	4,8	77,9	1046	96	Mautstelle			16:23	16:30	16:39
1,8	3,0	79,7	1288	242	3 km Marke - 100 m nach Kehre 9		3 km	16:31	16:39	16:50
2,0	1,0	81,7	1554	266	1 km Marke - 700 m nach Kehre 14 leichte Rechtskurve vor 100 m vor 23 % Steigung		1.000 m	16:39	16:49	17:02
0,1	0,9	81,8	1560	6	23,3 % Steigung auf 30 m Länge			16:40	16:50	17:03
0,2	0,7	82,0	1595	35	Parkplatz Materialseilbahn			16:41	16:51	17:04
0,1	0,6	82,1	1605	10	Einfahrt Trattalm Parkplatz Polizei			16:41	16:51	17:04
0,5	0,1	82,6	1658	53	Parkplatz Teams 100 m vor Ziel			16:43	16:54	17:07
0,1	0,0	82,7	1670	12	ZIEL + BW Kat. HC Kitzbüheler Horn Alpenhaus			16:44	16:54	17:08

4. Etappe Freilsassing-Kitzbüheler Horn
Donnerstag 6. Juli 2017
Startzeit: 14:00 Uhr
Neutralisation + Renndistanz: 92,7 km
Neutralisation: 10,0 km
Rennkilometer: 82,7 km
Gesamthöhenmeter: 1054 m
Renngeschwindigkeit: 42, 40, 38
42 km/h: 11:00 bis 16:44
40 km/h: 11:00 bis 16:54
38 km/h: 11:00 bis 17:08
Sprintwertung bei Km: 30,3, 70,7
Bergwertung bei Km: 18,0 und 82,7